KENWOOD

NAVIGAČNÍ SYSTÉM GPS

DNX7200

PRÍRUČKA PRE INŠTALÁCIU

Kenwood Corporation

B64-3810-08

VAROVANIE

Pred začatím používania navigačného systému do auta značky Kenwood si pozorne prečítajte túto príručku a postupujte podľa jej pokynov. Spoločnosť Kenwood nie je zodpovedná za problémy alebo nehody, ktoré spôsobí nedodržanie pokynov v tejto príručke.

Garmin® je registrovaná obchodná známka spoločnosti Garmin Ltd. alebo jej dcérskych spoločností a nemôže sa používať bez výslovného súhlasu spoločnosti Garmin. SiRF, SiRFstar a logo SiRF sú registrované obchodné známky spoločnosti SiRF Technology, Inc. SiRFstarIII a SiRF Powered sú obchodné známky spoločnosti SiRF Technology..

Február 2007 Číslo dielu 190-00771-43 Rev. A

Obsah

Varovanie iv
Výstraha v
Licenčná zmluva pre softvér vi

Prvé nastavenie vii
Registrácia produktu vii

Nájdi a choď! 1
Vyhľadanie reštaurácie 1
Sledovanie vašej trasy 2

Kam Navigovat? 3
Vyhľadanie adresy 3
Vyhľadanie miesta pomocou mapy 4
Pochopenie stránky s informáciami 5
Vyhľadanie posledných vyhľadaných miest 5
Vyhľadanie miest v odlišnej oblasti 6
Zúženie vyhľadávania 6

Vlastné polohy 7
Ukladanie nájdených miest 7
Ukladanie aktuálnej polohy 7
Nastavenie domovskej polohy 8
Vyhľadanie uložených miest 8
Úprava uložených miest 9
Odstránenie uloženého miesta 10

Mapa a iné nástroje 11
Zobrazenie stránky s mapami 11
Trasový počítač 12
Zoznam odbočiek 12
Informačná stránka GPS 13

Vytváranie a úprava trás 14
Vytvorenie novej uloženej trasy 14
Úprava uloženej trasy 15
Pridanie zastávok do vašej trasy 16
Ukladanie aktívnej trasy 17
Navigácia po uloženej trase 17
Opätovné prepočítanie trasy 17
Odstránenie všetkých uložených trás 17
Zastavenie vašej trasy 17
Pridanie obchádzky do trasy 17
Pridanie vylúčených úsekov 18

Používanie záznamov 19
Nastavenie záznamu trasy 19
Používanie záznamov prejdenej vzdialenosti 19

Informácie o cestnej premávke ... 20
Zobrazenie udalostí v cestnej premávke 20
Vyhýbanie sa cestnej premávke 21
Zmena nastavení cestnej premávky 22
Pridanie predplatného za cestnú premávku 23

Zmena nastavení 24
Nastavenie hlasitosti 24
Zmena všeobecných nastavení 24
Zmena nastavení navigácie 28
Zobrazenie informácií o jednotke (Čo je) 29

Príloha 30
Používanie diaľkového ovládania 30
Aktualizácia softvéru a údajov máp 30
Odstránenie všetkých údajov používateľa 30
Vlastné zaujímavé miesta (POI) 31

Register 32

Varovanie

Táto príručka používa pojem **Varovanie**, aby označila potenciálne nebezpečnú situáciu, ktorej ak sa nevyhnete, môže spôsobiť smrť alebo vážne zranenie.

Nevyhnutie sa nasledujúcim potenciálne nebezpečným situáciám môže mať za následok nehodu alebo zrážku, ktorá spôsobí smrť alebo vážne zranenie.

Počas navigácie opatrne porovnajte informácie zobrazené na jednotke so všetkými dostupnými zdrojmi navigácie, a to vrátane informácie z označení ulíc, vizuálnych bodov a máp. Z dôvodu bezpečnosti vždy objasnite akékoľvek nezhody alebo otázky skôr, ako budete pokračovať v navigácii.

Vozidlo vždy ovládajte bezpečným spôsobom. Počas jazdy sa nenechajte rozptyľovať jednotkou a vždy si plne uvedomujte všetky podmienky jazdy. Počas jazdy minimalizujte množstvo času, ktoré venujete sledovaniu obrazovky jednotky a pokiaľ to bude možné, používajte hlasové výzvy.

Počas jazdy nezadávajte cieľové miesta, nemeňte nastavenia a ani nepristupujte k akýmkoľvek funkciám, ktoré si vyžadujú dlhodobé používanie ovládacích prvkov jednotky. Pred vykonaním takýchto činností zastavte bezpečným a legálnym spôsobom.

Hlasitosť systému nechajte zapnutú na dostatočne nízkej úrovni, aby ste mohli počas jazdy počuť zvuky zvonku. Ak už nepočujete zvuky zvonku, možno nedokážete adekvátne reagovať na situáciu v cestnej premávke. Môže to zapríčiniť nehody.

Tento navigačný systém sa môže použiť, keď je kľúč zapaľovania otočený do polohy ON (ZAPNUTÉ) alebo ACC (Adaptívny tempomat). Avšak, aby sa chránil akumulátor, mal by sa v prípade možnosti používať s naštartovaným motorom. Dlhodobé používanie navigačného systému pri vypnutom motore môže spôsobiť vybitie akumulátora.

Navigačný systém nebude zobrazovať správnu aktuálnu polohu vozidla pri prvom použití po kúpe alebo ak sa akumulátor na dlhý čas vybral. Avšak čoskoro sa príjmu satelitné signály GPS a zobrazí sa správna poloha.

Dávajte si pozor na teplotu okolia. Používanie navigačného systému pri veľmi vysokých alebo nízkych teplotách môže viesť k zlyhaniu alebo poškodeniu. Upozorňujeme tiež, že jednotku môžu poškodiť silné vibrácie, kovové predmety alebo voda, ktoré sa dostanú do vnútorných priestorov jednotky.

Výstraha

Táto príručka používa pojem **Výstraha**, aby označila potenciálne nebezpečnú situáciu, ktorej ak sa nevyhnete, môže spôsobiť ľahké zranenie alebo škody na majetku. Môže sa tiež použiť bez symbolu, aby vás upozornila na vyhnutie sa nebezpečným zvyklostiam.

Nevyhnutie sa nasledujúcim potenciálne nebezpečným situáciám môže mať za následok zranenie alebo škody na majetku.

Jednotka je navrhnutá, aby vám poskytla návrhy trasy. Nezobrazuje zatvorenie ciest alebo podmienky na ceste, zápchy v cestnej premávke, podmienky počasia alebo iné faktory, ktoré môžu ovplyvniť bezpečnosť alebo načasovanie počas jazdy.

Jednotku používajte iba ako pomôcku pri navigácii. Jednotku nepoužívajte pre akýkoľvek účel, ktorý by vyžadoval presné meranie smeru, vzdialenosti, miesta alebo topografie.

Global Positioning System (GPS) prevádzkuje vláda USA, ktorá je výhradne zodpovedná za jeho presnosť a údržbu. Systém vlády podlieha zmenám, ktoré by mohli ovplyvniť presnosť a výkon všetkých zariadení GPS vrátane tejto jednotky. Hoci je jednotka presným navigačným zariadením, akékoľvek navigačné zariadenie sa dá zneužiť alebo nesprávne vysvetliť, a tým sa môže stať nebezpečným.

Dôležité informácie

INFORMÁCIE O ÚDAJOCH MAPY: Jedným z cieľov spoločnosti Garmin je poskytnúť zákazníkom najkompletnejšiu a najpresnejšiu kartografiu, ktorá je pre nás dostupná za rozumnú cenu. Používame kombináciu vládnych a súkromných zdrojov, ktoré identifikujeme v literatúre produktu a správach o autorských právach zobrazovaných zákazníkovi. V skutočnosti všetky zdroje údajov obsahujú v určitom rozsahu nepresné alebo nekompletné údaje. V niektorých krajinách nie sú kompletné a presné informácie o mapách dostupné alebo sú neúmerne nákladné.

Licenčná zmluva pre softvér

POUŽÍVANÍM PRODUKTU DNX7200 VYJADRUJTE SÚHLAS, ŽE BUDETE ZAVIAZANÍ ZMLUVNÝMI PODMIENKAMI NASLEDUJÚCEJ LICENČNEJ ZMLUVY PRE SOFTVÉR. POZORNE SI TÚTO ZMLUVU PREČÍTAJTE.

Spoločnosť Garmin vám poskytuje obmedzenú licenciu na používanie softvéru vloženého do tohto zariadenia („Softvér“) v binárne vykonateľnej forme pri normálnej prevádzke produktu. Oprávnenie, vlastnícke práva a práva intelektuálneho vlastníctva v softvéri a voči softvéru zostávajú spoločnosti Garmin.

Potvrdzujete, že softvér je vlastníctvom spoločnosti Garmin a je chránený autorskými právami USA a medzinárodnými zmluvami o autorských právach. Okrem toho potvrdzujete, že štruktúra, organizácia a kód softvéru sú cenné obchodné tajomstvá spoločnosti Garmin a že softvér vo forme zdrojového kódu zostáva cenným obchodným tajomstvom spoločnosti Garmin. Súhlasíte, že nebudete dekompilovať, rozoberať, upravovať, spätne skladať, vykonávať spätné inžinierstvo alebo obmedzovať pre človeka čitateľnú formu softvéru alebo akúkoľvek jeho časť, prípadne vytvárať akékoľvek odvodené diela založené na softvéri. Súhlasíte, že nebudete vyvážať alebo spätne vyvážať softvér do akejkoľvek krajiny v rozpore s právami o ovládaní vývozu v USA.

Prvé nastavenie

Pri prvom použití musíte navigačný systém Kenwood nastaviť pomocou série krokov. Tieto kroky sa obyčajne vykonávajú len raz.

- Vyberte jazyk.
- Vyberte aktuálne časové pásmo.
- Vyberte, či chcete v systéme nastaviť prechod na letný čas.
- Vyberte preferovaný systém jednotiek (anglický systém alebo metrický systém).

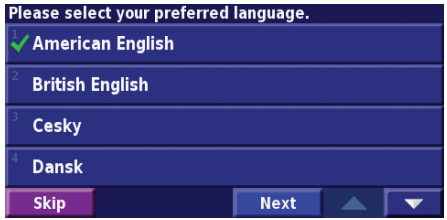

Registrácia produktu

Po skončení nastavenia systém zobrazí registračný kód. Obrazovka sa zobrazí len jedenkrát. Po nastavení sa kód môže zobraziť výberom položiek **Nastav** > **Informacie** > **Softvér** v hlavnej ponuke

Ak chcete zaregistrovať navigačný systém Kenwood, otvorte lokalitu http://my.garmin.com. Na tejto lokalite sa môžete prihlásiť na zasielanie e-mailových oznámení o najnovšom softvéri a aktualizáciách máp od spoločnosti Garmin.

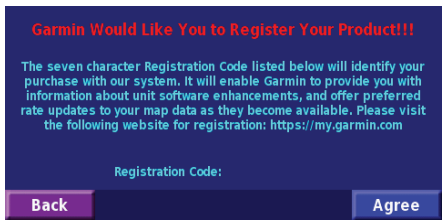

NÁJDI A CHOĎ!

Postupujte podľa pokynov na nasledujúcich dvoch stranách, aby ste našli miesto a išli k nemu!

Vyhľadanie reštaurácie

1 Dotknite sa možnosti **Kam navigovat?**

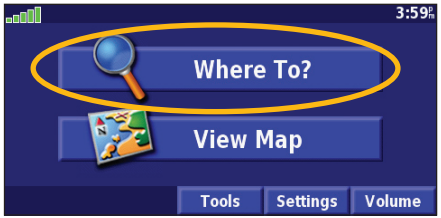

2 Dotknite sa možnosti **Jedlo, Hotel....**

3 Dotknite sa možnosti **Jedlo & Pitie**.

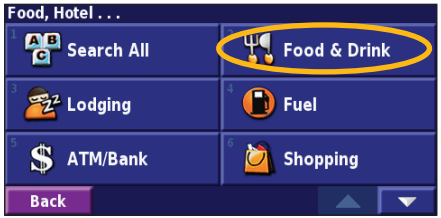

4 Dotknite sa kategórie jedla.

5 Dotknite sa miesta.

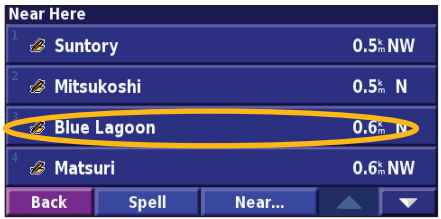

6 Dotknite sa možnosti **Naviguj**.

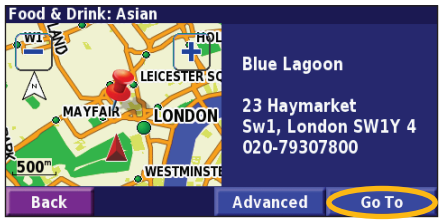

Sledovanie vašej trasy

Pomocou mapy sledujte trasu k vami stanovenému cieľu. Počas jazdy vás bude navigačný systém sprevádzať k vami stanovenému cieľu pomocou hlasových výziev, šípok a smerov, ktoré sa nachádzajú na hornej strane mapy. Ak opustíte pôvodnú trasu, navigačný systém znova prepočíta trasu a poskytne vám nové pokyny k trase.

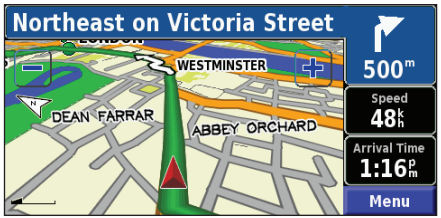

Vaša cesta je označená zelenou čiarou.

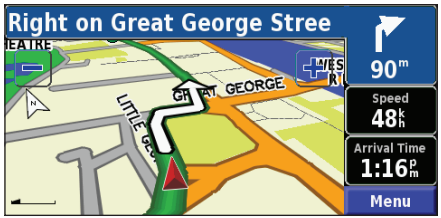

Nasledujte šípky.

Kockovaná zástavka označuje váš cieľ.

Ďalšie informácie o používaní mapy a ďalších nástrojov nájdete na stranách 11 – 13.

Kam Navigovať?

Vyhľadanie adresy

1. Zo stránky ponuky sa dotknite možnosti **Kam navigovať?** > **Adresa**.

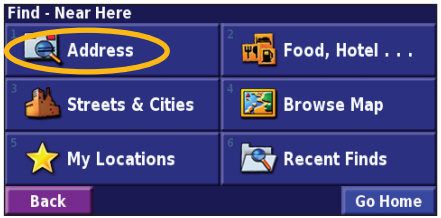

2. Vyberte štát. Vyberte mesto alebo zadajte PSČ.

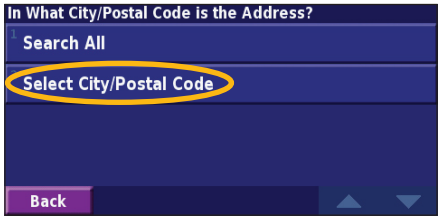

3. Vyberte číslo adresy a dotknite sa položky **OK**.

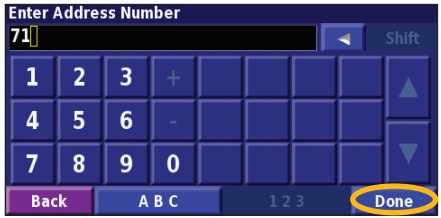

4. Zadajte názov ulice a dotknite sa položky **OK**.

5. Vyberte ulicu. V prípade potreby vyberte mesto.

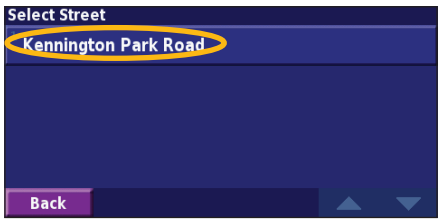

6. V prípade potreby vyberte adresu. Dotknite sa položky **Naviguj**.

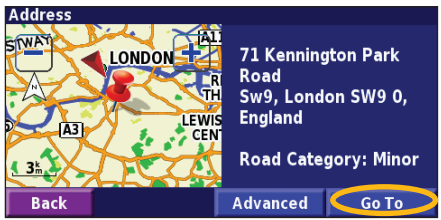

Vyhľadanie miesta pomocou mapy

Zo stránky ponuky sa dotknite možnosti **Zobraziť mapu**. Môžete sa tiež dotknúť **Kam navigovať?** > **Prezerať mapu mapu**. Dotknite sa ktoréhokoľvek miesta na mape, aby ste mapu znova vycentrovali na dané miesto.

1. Dotknite sa akéhokoľvek objektu na mape. Dotknite sa možnosti **Prehľad**.

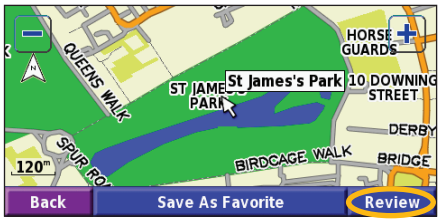

2. Dotknite sa možnosti **Naviguj** alebo **Rozšírené**.

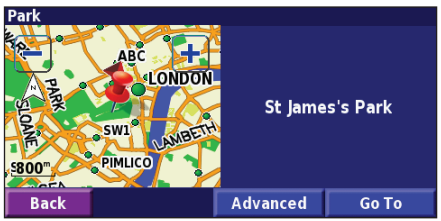

Rady pre prehliadanie mapy

- Použite ikony + a −, aby ste priblížili a oddialili.
- Dotknite sa objektu na mape. V strede mapy sa zobrazí dané miesto a zobrazí sa šípka, ktorá ukazuje na zvolený objekt.
- Dotknite sa možnosti **Prehľad**, aby ste otvorili informačnú stránku o mieste; ďalšie informácie nájdete na nasledujúcej strane.
- Dotknite sa možnosti **Uložiť ako obľúbenú**, aby ste uložili miesto vybrané kurzorom medzi obľúbené položky.
- Dotknite sa možnosti **Späť**, aby ste sa vrátili na predchádzajúcu obrazovku.

Pochopenie stránky s informáciami

Keď nájdete polohu, vyberte ju v zozname výsledkov hľadania, aby ste otvorili stránku s informáciami o položke.

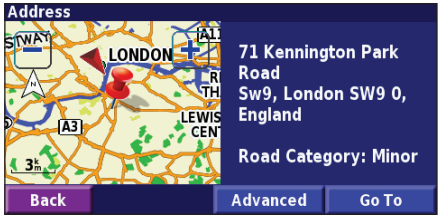

Stránka s informáciami

Dotknite sa možnosti **Naviguj**, aby ste vytvorili a sledovali trasu k tejto polohe.

Dotknite sa možnosti **Rozšírené**, aby sa zobrazili iné možnosti pre túto polohu:

- **Vložiť do aktuálnej Trasy** — pridajte tento bod ako ďalšiu zástavku vo vašej trase.
- **Editovat obľúbené** — pridajte túto polohu k vašim obľúbeným. Ďalšie informácie nájdete na strane 7.
- **Vyhlatat najblizsi Bod** — nájsť miesto v blízkosti tohto bodu.
- **Prezerat mapu** — zobrazte toto miesto na mape.

Vyhľadanie posledných vyhľadaných miest

Posledných 50 nájdených miest sa uložilo do posledných nájdených položiek.

1. Dotknite sa možnosti **Kam navigovat?** > **Posledné nalezy**.

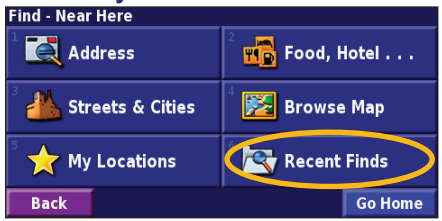

2. Vyberte položku zo zoznamu výsledkov hľadania.

Dotknite sa možnosti **Kategória**, aby ste zobrazili posledné vyhľadané miesta z určitej kategórie, ako napríklad **Jedlo, Hotel …**.

Vyhľadanie miest v odlišnej oblasti

Môžete vyhľadať miesta v odlišnej oblasti, ako napríklad odlišné mesto alebo v blízkosti vami stanoveného cieľa.

1. Zo zoznamu výsledkov hľadania sa dotknite možnosti **V blízkosti…**.

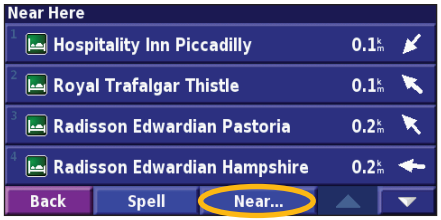

2. Vyberte jednu z možností vyhľadávania.

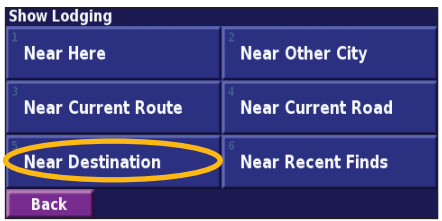

Zúženie vyhľadávania

Aby ste zúžili vaše vyhľadávanie, môžete hláskovať časť názvu miesta, ktoré hľadáte.

1. Zo zoznamu výsledkov hľadania sa dotknite možnosti **Hláskovať**.

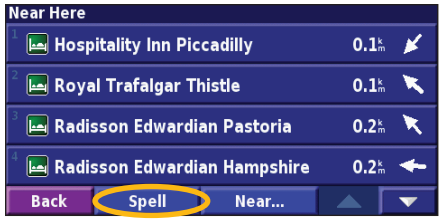

2. Zadajte časť názvu a dotknite sa položky **OK**.

Vlastné polohy

Ukladanie nájdených miest

Po nájdení miesta, ktoré chcete uložiť, ho vyberte v zozname výsledkov hľadania.

1 Dotknite sa možnosti **Rozšírené**.

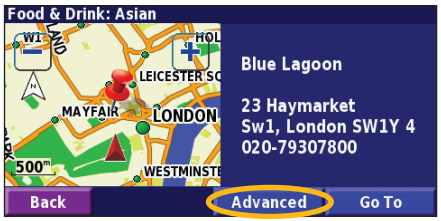

2 Dotknite sa možnosti **Editovat obľúbené**.

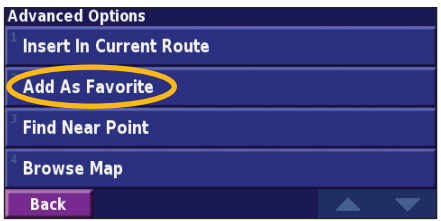

Ukladanie aktuálnej polohy

Zo stránky ponuky sa dotknite možnosti **Zobraziť mapu**.

1 Dotknite sa ktoréhokoľvek miesta na mape.

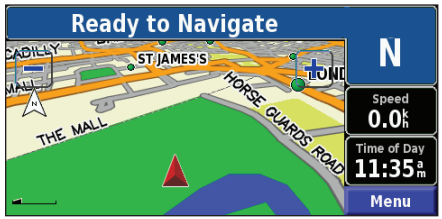

2 Dotknite sa možnosti **Uložiť ako obľúbenú**.

Nastavenie domovskej polohy

Domovskú polohu môžete nastaviť pre miesto, na ktoré sa najčastejšie vraciate. Zo stránky ponuky sa dotknite možnosti **Kam navigovat?**

1. Dotknite sa položky **Domov**.

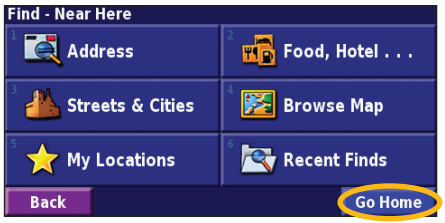

2. Vyberte **Pouzit aktualnu poziciu**.

3. Dotknite sa položky **Uloz Dom**.

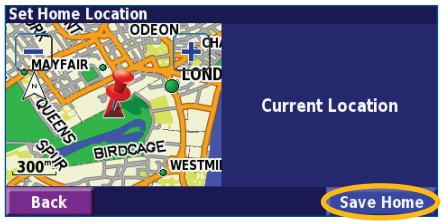

Po nastavení domovskej polohy sa dotknite tlačidla **Kam navigovat?** a potom tlačidla **Domov**.

Vyhľadanie uložených miest

Zo stránky ponuky sa dotknite možnosti **Kam navigovat?**

1. Dotknite sa možnosti **Moje pozicie**.

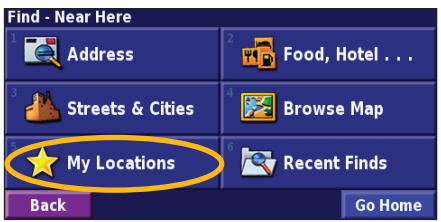

2. Dotknite sa možnosti **Obľúbené**.

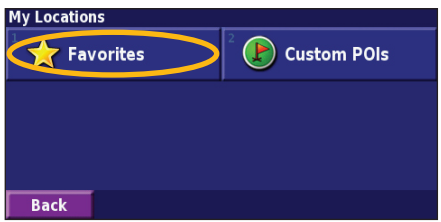

3. Dotknite sa uloženého miesta.

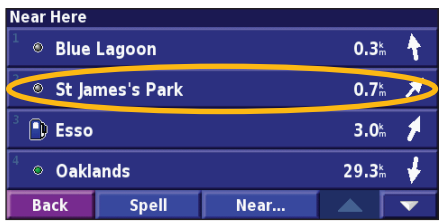

Úprava uložených miest

Zo stránky ponuky sa dotknite možnosti **Nástroje** > **Moje data** > **Obľúbené**.

1. Dotknite sa možnosti **Editovať/ Zobrazit Oblubene**.

2. Dotknite sa položky, ktorú chcete upraviť.

3. Dotknite sa možnosti **Editovat**.

4. Dotknite sa položky, ktorú chcete upraviť.

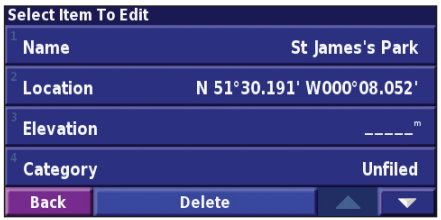

Názov — pomocou klávesnice na obrazovke zadajte nový názov pre danú polohu.

Pozicia — upravte polohu daného miesta; môžete použiť mapu alebo pomocou klávesnice zadať nové koordináty.

Výška — zadajte výšku uloženého miesta.

Kategória — priraďte tomuto miestu kategóriu, dotknite sa možnosti ▲, aby ste zobrazili kategórie.

Symbol — vyberte symbol, ktorý sa zobrazí na mape pre túto polohu.

Odstránenie uloženého miesta

Zo stránky ponuky sa dotknite možnosti **Nástroje** > **Moje data** > **Obľúbené**.

1. Dotknite sa položky **Vymazat obľúbené**.

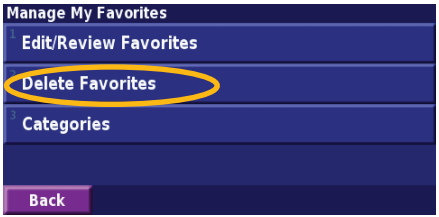

2. Dotknite sa položky **Podľa výberu**.

3. Dotknite sa uloženého miesta.

4. Dotknite sa položky **Vymaz**.

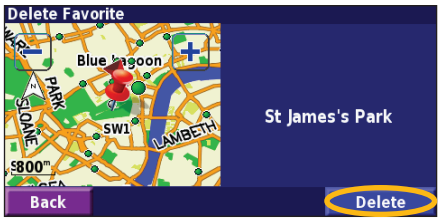

Podľa výberu — dotknite sa každého miesta a odstráňte ho samostatne.

Podľa kategórie — vyberte jednu kategóriu, aby sa odstránili všetky miesta, ktoré sú priradené k danej kategórii.

Vymazat všetko — odstráni všetky uložené miesta z obľúbených.

Mapa a iné nástroje

Zobrazenie stránky s mapami

Ak chcete otvoriť mapu, zo stránky ponuky sa dotknite možnosti **Zobraziť mapu**. Dotknite sa oblasti na mape, aby ste podľa nižšie uvedeného zobrazenia videli dodatočné informácie. Ikona polohy zobrazuje vašu aktuálnu polohu.

Počas navigovania po trase sa dotknite políčka so zeleným textom, aby ste otvorili zoznam odbočiek. Pozrite stranu 12.

Opakované zobrazenie poslednej odbočky.

Dotknite sa , aby ste oddialili.

Dotknite sa , aby ste priblížili.

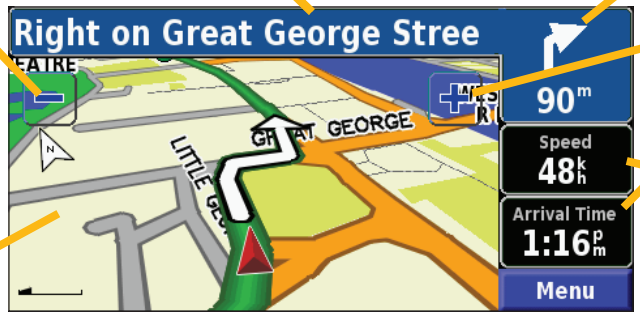

*Dotknite sa políčka s údajmi **Rýchlosť** alebo **Cas** , aby ste otvorili trasový počítač. Pozrite stranu 12.*

Dotknite sa mapy, aby ste zobrazili a prechádzali cez dvojrozmernú mapu.

Stránka s mapami počas navigovania po trase

Trasový počítač

Trasový počítač zobrazuje vašu aktuálnu rýchlosť a poskytuje nápomocné štatistiky o vašej trase.

Aby ste zobrazili trasový počítač, vyberte na mape možnosť **Rýchlosť** alebo **Cas**. Prípadne zo stránky ponuky sa dotknite možnosti **Nástroje** > **Tachometer**.

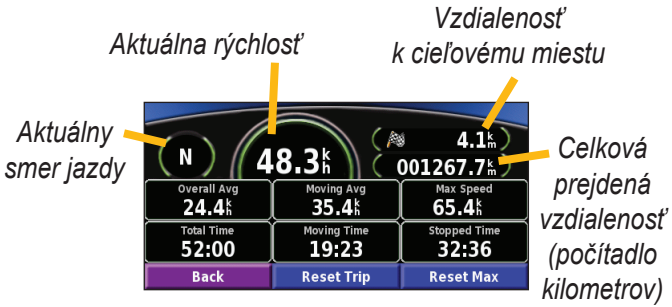

Dotknite sa možnosti **Nulovat Tacho**, aby ste vynulovali všetky informácie v trasovom počítači. Aby ste vynulovali maximálnu rýchlosť, dotknite sa možnosti **Nulovat Max**.

Zoznam odbočiek

Zoznam odbočiek zobrazuje zoznam pokynov po jednotlivých odbočeniach pre vašu celú trasu, ako aj informácie o príchode.

Počas navigácie po trase sa dotknite zeleného textového políčka na stránke s mapami, aby sa otvoril zoznam odbočiek. Prípadne zo stránky ponuky sa dotknite možnosti **Nástroje** > **Itinerar**.

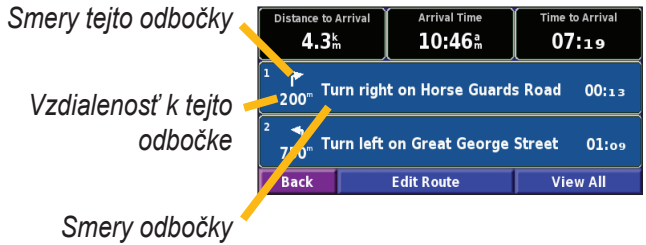

Dotknite sa možnosti **Zobraziť všetky**, aby ste videli všetky odbočky na trase. Dotknite sa možnosti ▼ a ▲, aby ste prechádzali cez zoznam.

Dotknite sa odbočky, aby ste ju videli na mape (stránka s nasledujúcimi odbočkami). Dotknite sa možnosti ▼ a ▲, aby ste prechádzali cez všetky odbočky na trase. Dotknite sa možnosti + a −, aby ste priblížili a oddialili odbočku na mape.

Informačná stránka GPS

Zo stránky ponuky sa dotknite políčok sily signálu v hornom ľavom rohu, aby sa zobrazila informačná stránka GPS. Prípadne zo stránky ponuky sa dotknite možnosti **Nástroje** > **Informacie o GPS**.

Letecký pohľad

Políčka so silou satelitného signálu

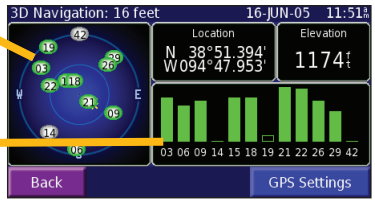

Letecký pohľad zobrazuje satelity, ktoré prijímate. Políčka so silou satelitného signálu naznačujú silu každého prijímaného satelitu. Plné políčko zobrazuje, že satelit GPS je pripravený pre použitie.

Nastavenia GPS

Zo stránky ponuky sa dotknite možnosti **Nastav** > **Zakladne** > **GPS**. K nastaveniam GPS sa môžete tiež dostať tak, že sa dotknete tlačidla **GPS Nastavenia** na informačnej stránke GPS.

Pouzit v miestnosti — dotknite sa možnosti **Áno**, aby ste GPS prijímač vypli.

Nastaviť poziciu — nastaví vašu polohu, ak je zapnutá možnosť použitia v interiéri. Vyberte vašu polohu na mape a dotknite sa možnosti **OK**.

WAAS/EGNOS — vypnite a zapnite WAAS/EGNOS. WAAS a EGNOS predstavujú systémy satelitov a pozemných staníc, ktoré poskytujú korekcie GPS signálu, čím zaisťujú ešte lepšiu presnosť polohy. Informácie o systémoch WAAS a EGNOS nájdete na lokalite www.garmin.com/aboutGPS/waas.html.

Vytváranie a úprava trás

Vytvorenie novej uloženej trasy

Zo stránky ponuky sa dotknite možnosti **Nástroje** > **Moje data** > **Trasy**.

1. Dotknite sa položky **Vytvoriť novú Trasu**.

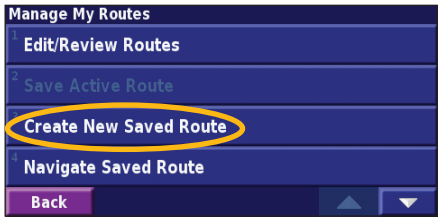

2. Vyberte voľbu a dotknite sa možnosti **Dalsi**. Vyberte začiatočný bod.

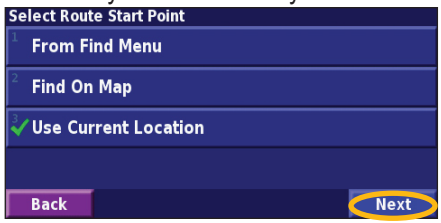

3. Vyberte voľbu a dotknite sa možnosti **Dalsi**. Vyberte konečný bod.

4. Aby ste pridali zastávku, dotknite sa možnosti **Áno** a potom sa dotknite možnosti **Dalsi**. Vyberte zemepisný bod.

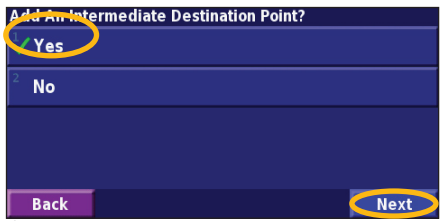

5. Vyberte preferencie a dotknite sa tlačidla **Dalsi**.

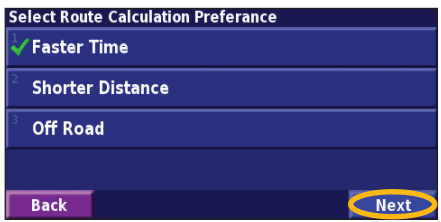

6. Dotknite sa možnosti **Dokončené**.

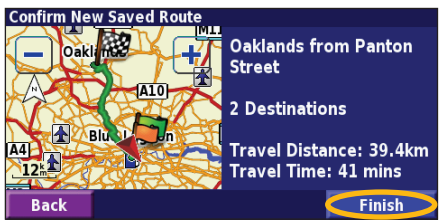

Úprava uloženej trasy

Zo stránky ponuky sa dotknite možnosti **Nástroje** > **Moje data** > **Trasy**.

1. Dotknite sa položky **Editovat/ Zobrazit Trasy**.

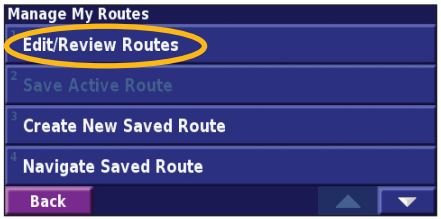

2. Dotknite sa trasy, ktorú chcete upraviť.

3. Dotknite sa položky **Editovat**.

4. Dotknite sa položky, ktorú chcete upraviť.

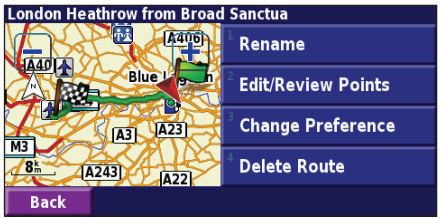

Premenovať — zadajte nový názov pre trasu prostredníctvom zobrazenej klávesnice.

Editovat/Zobrazit Body — pridanie, usporiadanie, znovuzoradenie a prezeranie bodov na trase. Ďalšie informácie nájdete na nasledujúcej strane.

Zmena nastaveniz — zmena preferencie kalkulácie na rýchlejší čas, kratšiu vzdialenosť alebo mimo cesty pre vozidlá.

Vymazat Trasu — odstráni túto trasu.

Pridanie zastávok do vašej trasy

Pri vytváraní môžete do cesty pridať prechodné body (nazývajú sa aj tranzitné body alebo zastavenia) podľa popisu na strane 15. Do trasy môžete podľa nižšie uvedeného popisu pridávať body aj počas jej úpravy. Aby ste začali upravovať trasu, postupujte podľa krokov na predchádzajúcej strane.

1. Dotknite sa možnosti **Editovať/ Zobrazit Body**.

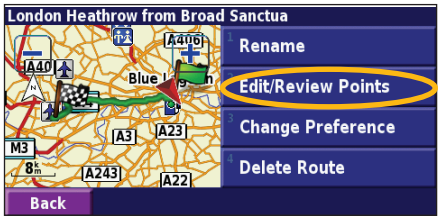

2. Dotknite sa možnosti **Pridať**.

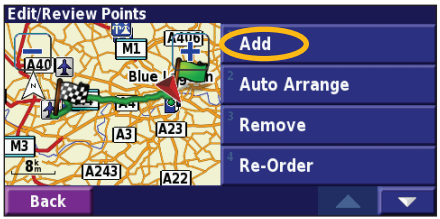

3. Dotknite sa miesta, kde chcete bod pridať.

4. Dotknite sa metódy a potom vyberte bod.

5. Podľa potreby pridajte body. Po skončení stlačte možnosť **OK**.

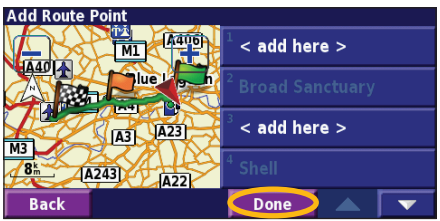

Automaticke zoradenie — usporiada body, aby sa zaistila najkratšia trasa.

Odstrániť — dotknite sa bodu, ktorý chcete odstrániť a potom sa dotknite možnosti **Odstrániť**.

Zoradit — dotknite sa bodu, ktorý chcete premiestniť a dotknite sa možnosti **Posunúť nahor** alebo **Posunúť nadol**. Po skončení stlačte možnosť **OK**.

Ukladanie aktívnej trasy

Na stránke ponuky sa dotknite položiek **Nástroje** > **Moje data** > **Trasy** > **Uložiť aktívnu Trasu**.

Navigácia po uloženej trase

Na stránke ponuky sa dotknite položiek **Nástroje** > **Moje data** > **Trasy** > **Navigovať po Trase**. Dotknite sa cesty, po ktorej chcete navigovať.

Opätovné prepočítanie trasy

Na stránke ponuky sa dotknite položiek **Nástroje** > **Moje data** > **Trasy** > **Prepočítať cestu**.

Odstránenie všetkých uložených trás

Na stránke ponuky sa dotknite položiek **Nástroje** > **Moje data** > **Trasy** > > **Vymazat všetky uložené Trasy**.

Zastavenie vašej trasy

Zo stránky ponuky sa dotknite možnosti **Stop**. Potom sa dotknite možnosti **Áno**.

Pridanie obchádzky do trasy

Ak potrebujete uskutočniť obchádzku z vašej aktuálne trasy, otvorte stránku ponuky a dotknite sa možnosti **Obchádzka**.

1 kilometer, **5 kilometrov** alebo **10 kilometrov** — vyberte vzdialenosť obchádzky. Napríklad, ak sa na značke na ceste píše, že ulica je zatvorená najbližších päť kilometrov, v zozname sa dotknite možnosti **5 kilometrov**. Navigačný systém opätovne prepočíta vašu trasu pre najbližších päť kilometrov.

Obchádzka podľa cesty (ciest) na trase — vyberte cesty na vašej trase, ktorým sa chcete vyhnúť. Napríklad, ak je zatvorená rampa diaľnice, vyberte danú rampu v zozname ciest. Navigačný systém opätovne prepočíta vašu trasu, aby ste sa danej rampe vyhli.

Obchádzka podľa udalosti v cestnej premávke na trase — ak používate FM prijímač cestnej premávky, môžete obchádzať udalosti v cestnej premávke.

Odstrániť všetky obchádzky — dotknite sa tejto možnosti, aby ste odstránili akékoľvek obchádzky, ktoré ste zadali do trasy.

Pridanie vylúčených úsekov

Zo stránky ponuky sa dotknite možnosti **Nastav** >**Navigácia** > ▼ > **Nastavenie Obmedzeni**. Vyberte typ cesty, ktorej sa chcete vyhnúť. Dotknite sa ▼, aby ste zobrazili viac typov cesty, ktorým sa chcete vyhnúť.

Vytvorenie vlastných miest, ktorým sa chcete vyhnúť

Môžete zadať špecifické oblasti a cesty, ktorým sa chcete na vašich trasách vyhnúť. Z ponuky nastavenia úsekov vylúčených z cesty sa dvakrát dotknite možnosti ▼ a potom sa dotknite možnosti **Uzivatelske obmedzenia**.

1. Dotknite sa možnosti **Pridať obmedzenu Oblasť** alebo **Pridať obmedzenu Cestu**.

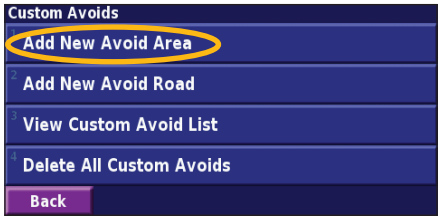

2. Dotknite sa prvého rohu a následne možnosti **Dalsi**.

3. Dotknite sa druhého rohu a následne možnosti **Dalsi**.

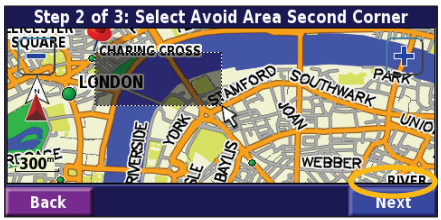

4. Dotknite sa možnosti **Dokončiť**.

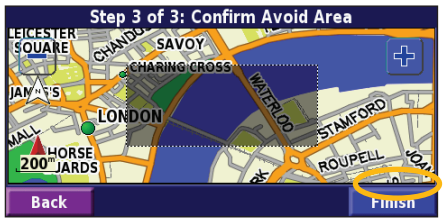

Používanie záznamov

Nastavenie záznamu trasy

Počas jazdy navigátor vytvorí chodník s prerušovanou čiarou (záznam trasy) vášho pohybu. Zo stránky ponuky sa dotknite možnosti **Nástroje** > **Moje data** > **Prejdena trasa**.

Nahrávanie — vypnite a zapnite záznamník záznamu trasy.

Percento zaplnenia — zobrazí aktuálnu percentuálnu kapacitu záznamu trasy. Aby ste odstránili záznam trasy, dotknite sa možnosti **Percento zaplnenia** > **Áno** > **OK**.

Zobrazenie mapy — na mape zobrazí záznam o aktuálnej trase. Vyberte nastavenie zväčšenia, pri ktorom sa zobrazí záznam trasy. Dotknite sa možnosti **OK**. Záznam trasy sa zobrazí na mape ako jemne bodkovaná čiara.

Používanie záznamov prejdenej vzdialenosti

Môžete uchovávať štyri rôzne záznamy prejdenej vzdialenosti vašich jázd. Zo stránky ponuky sa dotknite možnosti **Nástroje** > **Moje data** > **Naklady**. Dotknite sa záznamu, aby ste ho upravili.

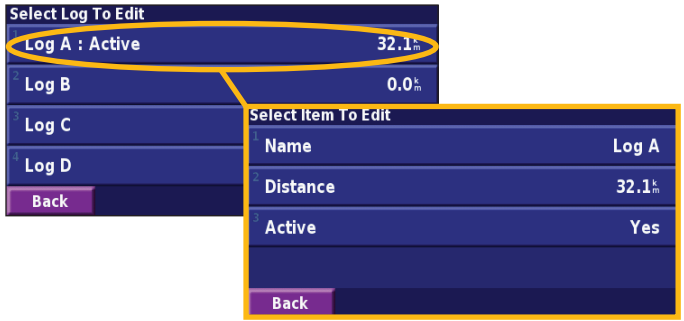

Názov — zadajte nový názov.

Vzdialenosť—vynulujte záznam prejdenej vzdialenosti.

Aktivny — aktivujte alebo deaktivujte tento záznam.

Informácie o cestnej premávke

Pomocou voliteľného FM prijímača cestnej premávky dokáže navigačný systém prijímať a používať informácie o cestnej premávke. Keď sa príjme správa o cestnej premávke, udalosť sa zobrazí na mape a zmení vašu trasu, aby ste sa vyhli nehode v cestnej premávke.

Ďalšie informácie o FM prijímači cestnej premávky získate na webovej stránke spoločnosti Garmin (www.garmin.com). Informácie o poskytovateľoch predplatného pre získanie FM príjmu a pokrytí miest, získate na lokalite http://www.garmin.com/fmtraffic.

Skontrolujte, či je prijímač informácií o dopravnej situácii FM pripojený k systému DNX7200.

Zobrazenie udalostí v cestnej premávke

Zo stránky ponuky sa dotknite možnosti **Nástroje** > **Dopravne spravy**. Vyberte položku v zozname udalostí v cestnej premávke, aby sa zobrazili podrobnosti. Dotknite sa možnosti **V blízkosti...**, aby sa zobrazila cestná premávka na inom mieste.

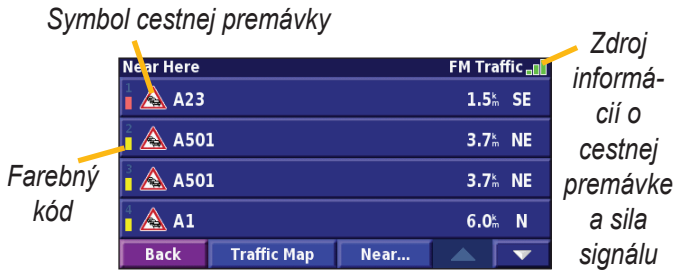

Zoznam udalostí v cestnej premávke

Vyhýbanie sa cestnej premávke

Ak sa na aktuálnej ceste alebo na ceste, po ktorej jazdíte, vyskytne stredne vážna alebo veľmi vážna dopravná situácia, na stránke s mapami sa zobrazí symbol △. Ak sledujete trasu, dotknite sa △, aby ste sa vyhli cestnej premávke.

1. Z mapy sa dotknite △.

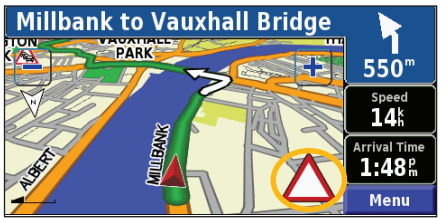

2. Dotknite sa položky, ktorej sa chcete vyhnúť.

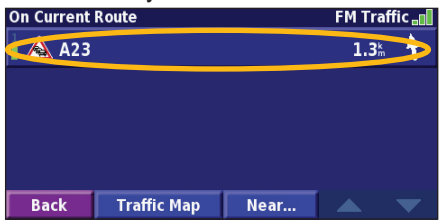

3. Dotknite sa možnosti **Okolo obchádzky**.

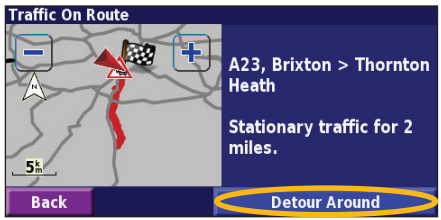

Farebný kód dôležitosti

Políčka naľavo od symbolov cestnej premávky znázorňujú vážnosť nehody v cestnej premávke:

- = nízka vážnosť (zelený); cestná premávka je stále plynulá.
- = stredná vážnosť (žltý); v cestnej premávke je čiastočná zápcha.
- = vysoká vážnosť (červený); v cestnej premávke je veľká zápcha alebo sa zastavila.

Symboly cestnej premávky

Medzinárodné symboly	Význam	Symboly v Severnej Amerike
	Stav cesty	
	Výstavba ciest	
	Zápcha	
	Nehoda	
	Incident	
	Informácie	

Zmena nastavení cestnej premávky

Zo stránky ponuky sa dotknite možnosti **Nastav** > **Dopravne spravy**.

Predplatenia — zobrazí vaše predplatné pre informácie o cestnej premávke. Dotknite sa predplatného, aby sa zobrazil dátum vypršania platnosti. Ak chcete pridať predplatné, dotknite sa možnosti **Pridať predplatné**. Na ďalšej strane nájdete informácie o pridaní predplatného pre FM informácie o cestnej premávke.

Symboly na Mape — zmeňte používané symboly na označenie typu udalosti v cestnej premávke. Dotknite sa možnosti **Štýl**, aby sa použili **americké** alebo **medzinárodné** symboly. Dotknite sa každého symbolu, aby ste nastavili mierku zväčšenia, pri ktorej sa na mape zobrazí každý zo symbolov.

Zapchy na mape — vyberte mierku, pri ktorej sa na mape zobrazí vážnosť.

Zvukové potvrdenie — zapnite alebo vypnite zvukové upozornenie, keď sa vyskytne udalosť v cestnej premávke na ceste, po ktorej práve cestujete alebo na trase, po ktorej navigujete.

Vyhnúť sa premávke — vyberte možnosť **Áno**, aby ste sa vyhli udalostiam v cestnej premávke pri vytváraní trasy.

Pridanie predplatného za cestnú premávku

Váš FM prijímač cestnej premávky sa mohol dodať s predplatným alebo sa môžete nachádzať v oblasti s bezplatnou službou. Môžete tiež pridať predplatné, aby ste rozšírili svoju oblasť poskytovania služby. Dotknite sa možnosti **Nastav** > **Informacie** > **FM prijímač Dopravnych sprav** a zapíšte si identifikáciu jednotky FM prijímača cestnej premávky. Ak si chcete kúpiť predplatné informácií o cestnej premávke a získať 25-znakový kód predplatného za informácie, prejdite na lokalitu http://www.garmin.com/fmtraffic.

1. Dotknite sa položky **Nastav**.

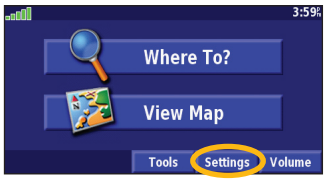

2. Dotknite sa položky **Dopravne spravy**.

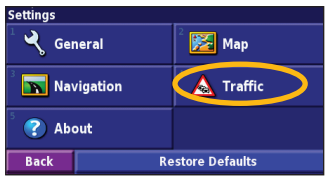

3. Dotknite sa položky **Poskytovatel**.

4. Dotknite sa položky **Pridať predplatné**.

5. Dotknite sa položky **Dalsi**.

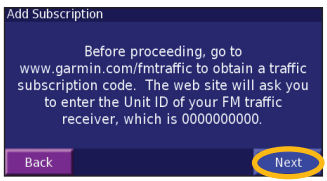

6. Zadajte kód a dotknite sa položky **Dalsi**.

7. Dotknite sa položky **OK**.

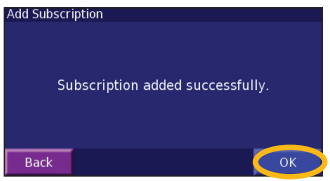

Zmena nastavení

Nastavenie hlasitosti

Zo stránky ponuky sa dotknite možnosti **Hlasitosť**. Dotknite sa tlačidla + a −, aby ste nastavili hlasitosť. Dotknite sa možnosti **Stisit,** aby ste vypli zvukový výstup.

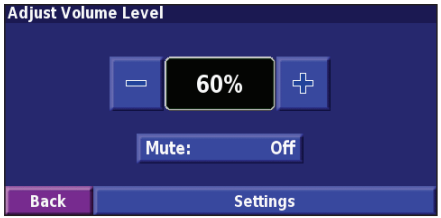

Dotknite sa možnosti **Nastav**, aby ste otvorili stránku s nastaveniami zvuku. Ďalšie informácie nájdete na strane 25.

Zmena všeobecných nastavení

Zo stránky ponuky sa dotknite možnosti **Nastav** > **Zakladne**.

GPS

Zo stránky ponuky sa dotknite možnosti **Nastav** > **Zakladne** > **GPS**. Pozrite si stranu 13.

Zmena jazyka

Zo stránky ponuky sa dotknite možnosti **Nastav** > **Zakladne** > **Jazyk**.

Jazyk hlas — zmeňte jazyk pre všetky hlasové výzvy a správy. Dotknite sa želanej reči a dotknite sa tlačidla **OK**. Aby ste odstránili želanú reč, dotknite sa možnosti **Odstrániť** a **OK**.

Sú dostupné dva rôzne typy jazykov reči: text na reč a prednahraný.

Jazyky so zaznamenaným menom osoby a (TTS) predstavujú reči typu text na reč (TTS): Napríklad Americká angličtina - Jill (TTS) je reč typu text na reč. Reči typu text na reč „čítajú“ a „vyslovujú“ rovnaké slová, ktoré sa zobrazujú na obrazovke. Reči majú rozsiahlu slovnú zásobu a vyslovujú názvy ulíc, keď sa približujete k odbočkám.

Jazyky bez mena osoby sú prednahrané reči, ktoré majú obmedzenú slovnú zásobu a nevyslovujú názvy miest alebo ulíc.

POZNÁMKA: *Ak zmeníte jazyk reči, musíte aplikáciu reštartovať, aby sa táto zmena dokončila.*

Jazyk text — zmeňte text na obrazovke na zvolený jazyk. Zmena jazyka textu nezmení jazyk údajov máp alebo používateľom zadané údaje.

Prehravanie hlasu — vyberte rýchlosť, ktorou sa výzvy hovoria.

Prispôsobenie nastavení zvuku

Zo stránky ponuky sa dotknite možnosti **Nastav** > **Zakladne** > **Audio**.

Ton vystrahy — zapnite alebo vypnite výstražný tón, ktorý zaznie pred hlasovými výzvami.

Ton tuknutia na displej — zapnite alebo vypnite tón, ktorý zaznie pri každom dotyku obrazovky.

Ton tlacidiel — zapnite alebo vypnite tón, ktorý zaznie pri každom stlačení tlačidla na diaľkovom ovládaní.

Nastavenie rozsahu rychlosti — vyberte, ako sa zvýši hlasitosť počas zvyšovania rýchlosti. Nízka mierne zvýši vašu hlasitosť; Vysoká zvýši vašu hlasitosť na maximum.

Prispôsobenie upozornení na blízkosť

Zo stránky ponuky sa dotknite možnosti **Nastav** > **Zakladne** > **Blizke vystrahy**, aby ste nastavili upozornenia pre vlastné zaujímavé miesta, ktoré ste nahrali. Pozrite si stranu 31.

Zmena vlastných nastavení času

Zo stránky ponuky sa dotknite možnosti **Nastav** > **Zakladne** > **Čas**.

Časové Zona — vyberte vaše časové pásmo.

Formát času — vyberte 12 alebo 24-hodinový formát času.

Letný čas — Vyberte možnosť Automatické, Áno alebo Nie. Nastavenie Automatické automaticky nastaví prechod na letný čas podľa vášho časového pásma.

Výber merných jednotiek

Zo stránky ponuky sa dotknite možnosti **Nastav** > **Zakladne** > **Jednotky**. Zmení merné jednotky na Anglický systém, Metrický systém alebo Vlastné.

Zapnutie a vypnutie bezpečnostného režimu

Zo stránky ponuky sa dotknite možnosti **Nastav** > **Zakladne** > **Bezpečnostný režim**. Zapnite alebo vypnite bezpečnostný režim, ktorý vypne všetky funkcie jednotky, ktoré vyžadujú značnú pozornosť obsluhujúceho pracovníka a počas jazdy by ho mohli rozptyľovať. Keď je bezpečnostný režim zapnutý, začne fungovať, keď sa vyradí ručná brzda vozidla.

Zmena nastavení mapy

Zo stránky ponuky sa dotknite možnosti **Nastav** > **Mapa**.



Mapovy detail — upraví množstvo zobrazenia detailov na mape. Zobrazenie viacerých detailov spôsobí pomalé posúvanie mapy.

Orientácia — zmení perspektívu mapy.

- **2D – Severne** – zobrazenie dvojrozmernej mapy (2-D) so severom na hornej strane.
- **2D – Podľa pohybu** – zobrazenie dvojrozmernej mapy (2-D) so smerom jazdy orientovaným k hornej strane obrazovky.
- **3D – Podľa pohybu** – zobrazenie trojrozmernej mapy (3-D) so smerom jazdy orientovaným k hornej strane obrazovky. Toto je predvolené zobrazenie na mape.

Farebný režim — vyberte možnosť Deň pre jasné pozadie. Vyberte možnosť Noc pre čierne pozadie. Vyberte možnosť Automatické, aby sa automaticky prepínalo medzi dvomi vyššie uvedenými možnosťami.

Automaticka mierka — vypnite alebo zapnite automatické zväčšovanie na mape pre optimálne zobrazenie. Môžete tiež určiť maximálnu vzdialenosť automatického zväčšovania od 30 metrov po 500 kilometrov.

Farba Trasy — vyberte farbu čiary cesty.

Zahmlit cesty — stlmenie zobrazenia ciest, ktoré sa nenachádzajú na vašej ceste. Toto nastavenie môžete prispôsobiť na Nikdy alebo Počas smerovania.

Mapove polozky — prispôsobí šírku a obsah políčok s údajmi, ktoré sa zobrazujú na stránke s mapami. Predvoleným nastavením je Normálne.

1. Zo stránky ponuky sa dotknite možnosti **Nastav** > **Mapa** > ▼ > **Mapove polozky**.
2. Vyberte možnosť **Široké** alebo **Uzke**. Potom sa dotknite možnosti **Dalsi**.

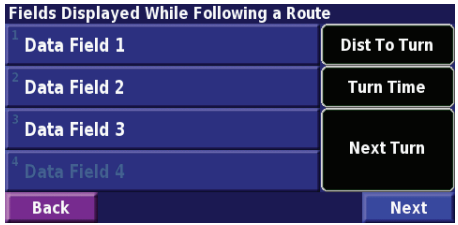

3. Dotknite sa políčka s navigačnými údajmi, ktoré chcete prispôsobiť.
4. Vyberte typ políčka s údajmi.
5. Vyberte, ako sa má políčko s údajmi zobraziť.
6. Dotknite sa tlačidla **OK**. Zopakujte pri každom políčku s navigačnými údajmi.
7. Dotknite sa možnosti **Dalsi**, aby ste prispôsobili políčka s inými ako navigačnými údajmi.
8. Dotknite sa možnosti **Uloz**, aby ste sa vrátili do ponuky nastavení mapy.

Veľkosť textu — zobrazí zobrazovaciu veľkosť textu na mape.

Detail Mierky — prispôsobte, ktoré položky na mape sa zobrazia pri rôznych úrovniach zväčšenia. Pri každej položke na mape môžete vybrať možnosť Vyp., Automatické alebo maximálnu vzdialenosť zväčšenia od 30 metrov až po 1200 kilometrov.

POZNÁMKA: *Viac detailov zvyšuje čas, ktorý je potrebný na obnovenie mapy.*

Detailné mapy — zapne a vypne vopred načítané mapy.

Base Map – výber príslušnej základnej mapy (Severná a Južná Amerika, Atlantický oceán, Tichý oceán) podľa vašej polohy.

Zmena nastavení navigácie

Zo stránky ponuky sa dotknite možnosti **Nastav** > **Navigácia**.

Vozidlo – určenie typu vozidla.

Preferovat — vyberte preferenciu pre výpočty trasy.

Sposob vypoctu — vyberte, či jednotka požiada o vašu preferenciu zakaždým, keď bude vypočítavať trasu.

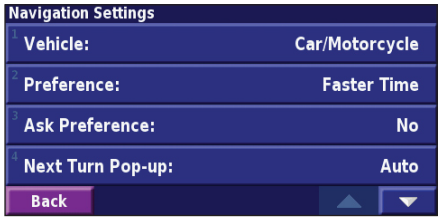

Dalsia odbocka menu — vyberte, kedy sa zobrazí okno popisu nasledujúcej odbočky.

Prepočet po chybe — nastaví spôsob, akým bude jednotka reagovať po zídení z cesty. V tejto možnosti môžete stíšiť správu „zišli ste z cesty, prepočítava sa“.

Nepretržité Autorouting — zapne alebo vypne funkciu nepretržitého automatického smerovania. Táto funkcia umožní jednotke nepretržite vyhľadávať lepšiu trasu k vami stanovenému cieľu. Nepretržité automatické smerovanie môže byť užitočné, ak sa vyskytne dopravná nehoda alebo sa na aktuálnej trase nachádzajú časovo obmedzené odbočky. Na mape sa zobrazí , keď je dostupná lepšia trasa ako je tá, po ktorej práve idete. Dotknite sa , aby ste pokračovali po lepšej trase.

Nastavenie Obmedzeni – pozrite si stranu 19.

Úprava nastavení cestnej premávky

Pozrite si stranu 23.

Zobrazenie informácií o jednotke (Čo je)

Zo stránky ponuky sa dotknite možnosti **Nastav** > **Informacie**.

Softvér – informácie o verzii softvéru jednotky, zvukovej verzii, identifikácii ID jednotky a registračnom kóde.

Detailné mapy – zobrazenie informácií o vopred načítaných detailných mapách.

FM prijímač Dopravnych sprav — Ak máte prijímač informácií o cestnej premávke FM, môžete zobraziť identifikáciu ID jednotky prijímača cestnej premávky FM.

Verzia softvéru GPS – zobrazenie verzie čipu SiRF, ktorý sa používa v jednotke GPS.

Obnovenie nastavení

Ak chcete obnoviť nastavenia jednotky z výroby, otvorte stránku ponuky a dotknite sa možnosti **Nastav** > **Obnoviť predvolené** > **Áno**.

Príloha

Používanie diaľkového ovládania

S navigačným systémom môžete použiť bežné diaľkové ovládanie pre systém značky Kenwood.

Aktualizácia softvéru a údajov máp

Aby ste aktualizovali softvér jednotky, musíte mať kartu SD, čítačku kariet SD a pripojenie k Internetu.

Aktualizácia navigačného softvéru:

1. Prejdite na webovú lokalitu www.garmin.com/Kenwood. Vyberte položku **Updates and Downloads** (**Aktualizácie a súbory na prevzatie**).
2. Kliknite na položku **Download** (**Prevziať**) vedľa softvéru jednotky.
3. Inštaláciu aktualizovaného softvéru dokončite podľa pokynov na webovej lokalite.

Môžete si kúpiť aj aktualizácie údajov máp. Ak sa chcete pozrieť, či je k dispozícii aktualizácia mapového softvéru, navštívte lokalitu www.garmin.com/Kenwood.

Odstránenie všetkých údajov používateľa

Môžete naraz odstrániť všetky údaje používateľa vrátane všetkých obľúbených miest, trás, vlastných zaujímavých miest, ciest, záznamov prejdených vzdialeností a domovskej polohy.

VÝSTRAHA: *Po odstránení sa vaše používateľské údaje už nebudú dať obnoviť.*

1. Dotknite sa možnosti **Nástroje** > **Moje data** > **Vymazat všetko**.
2. Dotknite sa možnosti **Áno**. Navigačný systém sa reštartuje.

Vlastné zaujímavé miesta (POI)

Manuálne môžete nahrať databázy vlastných zaujímavých miest (POI), ktoré sú dostupné na Internete od rôznych spoločností. Niektoré databázy vlastných zaujímavých miest obsahujú informácie s upozorneniami pre body, ako napríklad bezpečnostné kamery a školské pásma. Jednotka vám oznámi, keď sa priblížite k jednému z týchto bodov.

Po prevzatí vašej databázy zaujímavých miest použite zavádzací program Garmin POI Loader, aby ste nainštalovali zaujímavé miesta na kartu SD. Potom môžete použiť kartu SD na nahranie zaujímavých miest do systému DNX7200. Zavádzací program POI Loader je k dispozícii na lokalite www.garmin.com/products/poiloader. Ďalšie informácie nájdete v súbore pomocníka zavádzacieho programu POI Loader; stlačte F1, aby ste otvorili súbor pomocníka.

VÝSTRAHA: *Spoločnosť Garmin nie je zodpovedná za následky používania databázy vlastných zaujímavých miest alebo presnosti bezpečnostnej kamery alebo inej databázy vlastných zaujímavých miest.*

Nastavenie upozornení na blízkosť

Aby ste zapli alebo vypli upozornenia na blízkosť vlastných zaujímavých miest, otvorte stránku ponuky a dotknite sa možnosti **Nastav** > **Zakladne** > **Blizke vystrahy**.

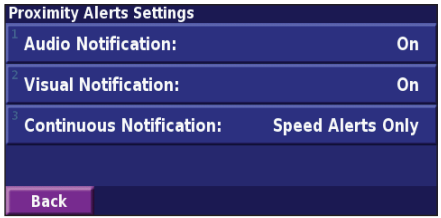

Zvukové potvrdenie — vypnite alebo zapnite upozornenia, ktoré zaznejú, keď sa priblížite k vlastnému zaujímavému miestu.

Vizuálne hlasenie — vypnite alebo zapnite popisy upozornení, ktoré sa zobrazia, keď sa priblížite k vlastnému zaujímavému miestu.

Nepretržité hlasenie — vyberte, na ktoré upozornenia (ktoré typy vlastných zaujímavých miest) budete nepretržite upozorňovaní.

Register

A
Automaticky usporiadať, trasa 16

B
Bezpečnostný režim 26

C
Čas 26
Cestná premávka
  podujatia 20
  vyhnúť sa 21

D
Diaľkové ovládanie 30
Domovská poloha 8
Dvojrozmerný 27

E
EGNOS 13

F
Farebný režim 27

H
Hlasitosť 24
Hláskovať 6
Hlas po zídení z trasy 28

I
Identifikácia jednotky
  FM prijímač cestnej
    premávky 29
  softvér 29
Ikona polohy 11
Informácie o cestnej
  premávke 20–23
Informácie upozornenia na
  blízkosť 31
Informačná stránka GPS 13
Ísť domov 8

J
Jazyk 24
Jazyk reči 25
Jazyk textu 25

K
Kam navigovať? 3–6
Kategória pre uložené polohy 9
Koordináty, zadávanie 9

L
Lepšia trasa 29
Licenčná zmluva vi
Licenčná zmluva pre softvér vi

M
Mapa 11
  orientácia 26
  prehľadávať 4
  prispôsobiť 26
  zväčšiť 4, 11, 12
Metrické jednotky 26
Miesta
  ukladanie 7
  úprava 9
  vyhľadávanie 3–6

N
Nájsť blízky bod 5
Nastavenia navigácie 28
Nastaviť polohu 13
Navigácia po uloženej trase 17
Názov uloženého miesta 9, 15
Nepretržité automatické
  smerovanie 29

O
Obchádzka, pridanie 17
Obnovenie nastavení 29
Odstránenie
  Moje obľúbené 10
  trasy 15
  uložené miesta 10
  všetky uložené trasy 17
Odstrániť body z trasy 16
Odstrániť všetky obchádzky 17
Opätovné prepočítanie trasy 17

P

Počítadlo kilometrov 12
Políčka s údajmi
  umiestnenie 11
Položky, ktorým sa má vyhnúť 29
Posledné vyhľadané miesta 5
Použitie v interiéri 13
Prechodné body na trase 16
Predvoľby trasy 28
Predvolené nastavenia 29
Prehľadávať mapu 4
Premenovať
  trasa 15
  uložené miesta 9
Pridanie predplatného za cestnú
  premávku 23
Pridať ako obľúbené 5

R

Registrácia produktu vii
Registrácia systému vii
Registračný kód vii, 29
Rozšírenie vyhľadávania 6
Rýchlosť (Tachometer) 12

S

Sever hore 27
Sledovanie vašej trasy 2
Smery jazdy 12
Symbol pre umiestnenia 9

T

Tlačidlo V blízkosti 6
Tranzitné body 16
Trasa hore 27
Trasový počítač 12
Trasy 14–18
  navigovať po uloženej trase 17
  obchádzka 17
  pridať zemepisný bod vii, 5
  uložiť aktívnu trasu 17
  úprava uloženej trasy 15
  vytvoriť novú trasu 14
  zastavenie 17
Trojrozmerný 27
Typ vozidla 28

U

Ukladanie aktívnej trasy 17
Ukladanie nájdených miest 7
Uložené miesta
  odstraňovanie 10
  úprava 9
  vyhľadávanie 8
Uložené trasy
  navigovanie 17
  odstraňovanie 17
  pridanie bodov do trasy 16
  úprava 15
Umiestnenie uloženého miesta,
  úprava 9
Úprava uložených miest 9
Upraviť/prehľad bodov 15

V

Verzia softvéru 29
Vlastné miesta, ktorým sa chcete
  vyhnúť 18
Vlastné polohy 7–10
  Ísť domov 8
  Moje obľúbené 8
  Posledne nájdené položky 5
Vlastné zaujímavé miesta 31
Vložiť body do aktuálnej
  trasy vii, 5
Všeobecné nastavenia 24

Vyhľadanie miest 3–6
adresa 3
hláskovať názov 3
položka na mape 4
posledne nájdené položky 5
reštaurácia 1
uložené miesta 8
Vyhýbanie sa cestnej premávke 21
Vylúčené úseky 18
Vynulovať
max. rýchlosť 12
trasový počítač 12
záznam prejdenej
vzdialenosti 19
Výrobné nastavenia 29
Výška, zadávanie 9

Z

Zastavenie navigácie 17
Záznam trasy 19
Záznamy prejdenej
vzdialenosti 19
Zmena nastavení 24–29
hlasitosť 24
nastavenia mapy 26
nastavenia navigácie 28
všeobecné nastavenia 24
Znovu usporiadať body na
trase 16
Zobrazenie mapy 11
Zoznam odbočiek 12
Zúženie vyhľadávania 6
Zväčšenie 4, 11, 12
Zvuková verzia 29

GARMIN®